

**Al RESPONSABILE del 5° SETTORE
POLITICHE del TERRITORIO
del comune di**

Orta di Atella

(Provincia di Caserta)

**OGGETTO : “ OSSERVAZIONI al P.U.C.
del comune di Orta di Atella “**

*Piano Urbanistico Comunale (P.U.C.) adottato con verbale di
Deliberazione della Commissione Straordinaria - con i poteri di
Giunta Comunale- n. 94 del 06/11/2021 e pubblicato sul Bollettino
Ufficiale della Regione Campania n. 109 del 22/11/2021.*

*– Appezamenti di terreno di proprietà del sig. CARDILLO
ANTONIO in ragione di 500/1000 e della società V.G. immobiliare
in ragione dei restanti 500/1000 siti in tenimento di Orta di Atella
e censito nel N.C.T. al foglio 8 p.lla 5548 e 5549 per complessive
are 20 e centiare 00.*

NOTE di OSSERVAZIONI

I sottoscritti sigg. :

*1. Cardillo Antonio nato a Orta di Atella (CE) il 14/11/1954 con domicilio fiscale in
Orta di Atella (CE) alla via T. De Vivo n. 46 ;*

e

*2. Cardillo Giovanni nato a Caserta il 17/09/1983 con domicilio fiscale in Orta di
Atella alla via T. De Vivo n. 46 in persona dell'amministratore unico della V.G.
immobiliare s.a.s. con sede in Orta di Atella ;*

DICHIARANO

- Di essere comproprietari di un appezzamento di terreno sito in tenimento di Orta di Atella alla via San Nicola s.n.c. e censito nel N.C.T. al foglio 8 ai mappali 5548 e 5549 esteso complessivamente are 20,00 circa ;
- Che il lotto di terreno di proprietà dei deducenti censito nel N.C.T. al foglio 8 p.lle n. 5548 e 5549 per are 20,00 circa ed OGGETTO della presente OSSERVAZIONE in riferimento agli STRUMENTI URBANISTICI PREVIGENTI sul territorio del comune di ORTA DI ATELLA aveva la sottoindicata destinazione :

1. Nella Variante al P.R.G. approvata con D.P.A.P. n. 33 del 04/05/2001 ricade in

ZONA C1 : Residenziale di nuova espansione normata dall'art. 24 della N. di A. con i seguenti parametri di intervento

UMI	= mq	3.000,00
It	= mc/mq =	1,05
If	= mc/mq =	===
Lm	= mq	400,00
Rc	= mq/mq=	0,33
H	= ml	11,00
N.P.	= n.	3
Dc	=	H/2 (minimo ml 5,00)
Df	=	H (minimo ml 10,00)

Modalità di attuazione : Piano P .di L. . di iniziativa privata oppure Intervento edilizio diretto nei casi in cui ricorrono le circostanze di cui al 5° comma dell'articolo 31 della L. n. 1150/42 e s.m.i.

2. Nel P.U.C. approvato con D.G.C. n. 4 in data 05/07/2014 e successivamente annullato con verbale di deliberazione della Commissione Straordinaria n. 15 del 14/07/2020 ricade in

ZONA " Cb " : Residenziale di espansione normata dall'art. 27 della N. di A. con i seguenti parametri di intervento

If	= mc/mq =	1,15
Lm	= mq	400,00
Rc	= mq/mq=	0,33

H	= ml	11,00
N.P.	= n.	3
Dc	=	H/2 (minimo ml 5,00)
Df	=	H (minimo ml 10,00)

Modalità di attuazione : Piano P.U. A. di iniziativa PUBBLICA E/O PRIVATA

- Detto plesso fondiario, unitamente ad altre porzioni di terreno (per un'area complessivamente estesa per circa mq 20.000,00) è stato ricompreso in un comparto classificato nel previgente P.R.G. (dal 1999 al 2014) parte in zona “ C1 : RESIDENZIALE di nuova espansione “ e parte in zona “ D3: *INSEDIAMENTI PRODUTTIVI di tipo commerciale e direzionale* ” ed è stato oggetto di presentazione di ISTANZA di P.U.A. in data 04/06/2012 prot. n. 9163 . Con propria nota del 01/07/2013 prot. n. 1467 l' UTC comunica il diniego dell'autorizzazione richiesta per sopravvenuta adozione del P.U.C. che ha modificato la zona Omogenea oggetto di PUA ;
- L'appezzamento di terreno di che trattasi , unitamente ad altre porzioni di terreno (per un'area complessivamente estesa per circa mq 7.000,00) è stato ricompreso in un comparto classificato nel previgente P.U.C. (dal 05/07/2014 al 14/07/ 2020 *data della delibera n. 15 di annullamento del PUC*) in zona “ CB : RESIDENZIALE di espansione “ed è stato oggetto di presentazione di ISTANZA di P.U.A. in data 09/05/2018 prot. n. 10641 ;
- Detto appezzamento di terreno , inoltre , nella delibera di C.C. di approvazione della perimetrazione urbana n. 23/2006 ricadono “ ALL'INTERNO del PERIMETRO del CENTRO ABITATO “.
- L'area del ricorrente , a tutt'oggi, è gravato di un tributo comunale (I.M.U.) relativo al valore determinate per i terreni edificabili ai fini residenziali.
- Con la delibera giunta indicata in oggetto, *Codesto Comune* ha adottato il progetto di nuovo Piano Urbanistico Comunale (P.U.C.) , redatto ai sensi della L.R. n. 16/04 e s.m.i. e in conformità alle prescrizioni del PTCP della Provincia di Caserta classificando il terreno dei ricorrenti in zona “ G2 “ - in parola : “ *AREE AGRICOLE URBANE di preminente VALORE ECOSISTEMA* “ normata dall'art. 74 della N. di A. allegata al medesimo P.U.C. ed é destinate alla conservazione e al potenziamento del patrimonio naturale ed ecologico esistente all'interno del tessuto urbano ed alla utilizzazione sociale di tale patrimonio. LE TRASFORMAZIONI FISICHE CONSENTITE SONO ESCLUSIVAMENTE FINALIZZATE AL CONSEGUIMENTO DELLA FRUIZIONE PUBBLICA (aree di sosta per ristoro , aree di esposizioni temporanee ecc. ccc.).

- Con la medesima delibera l'ente comunale sottopone la pianificazione all'inoltro di osservazioni e deduzioni da parte dei soggetti in qualsiasi modo interessati;

CONSIDERATO che

Il lotto di terreno oggetto della presente osservazione ha le seguenti caratteristiche ed ubicazioni :

- Esso è UBICATO nella immediata periferia ABITATA del comune di Orta di Atella ed a diretto contatto con l'edificato urbano del piccolo Borgo di Casapozzano in un'area di espansione del comune stesso. Infatti i lotti di terreno confinano con un lato con la pubblica via S. Nicola ed i fabbricati frontisti, da un lato con FABBRICATI ad uso residenziali eretti mercé rilascio di regolari e legittimi titoli autorizzativi (C.E. e/o P. di C.) e dall'altro lato con la pubblica via M. Troisi (che porta direttamente all'asse mediano - s.s. 7 bis - all'uscita SUCCIVO-ORTA - SANT'ARPINO e l'intera area circostante è DOTATA di tutte le opere di URBANIZZAZIONI primarie (Sede viarie , Impianti di Fognatura e di pubblica illuminazione ed allacciamento ai pubblici servizi.) e secondarie (Asilo nido , plessi scolastici, parcheggi ecc.) occorrenti ed imposte dalla legislazione vigente locale, regionale e nazionale.
- Relativamente alle caratteristiche morfologiche e geologiche l'area in oggetto ricade nel comune di Orta di Atella e morfologicamente si inquadra nella fascia di raccordo con la Piana Campana. Essa si presenta con andamento sub-pianeggiante con debola pendenza verso nord. L'originaria morfologia risulta parzialmente modificata da interventi antropici. Da un rilevamento di superficie, nella zona non si rilevano fenomeni FRANOSI e di DISSESTO e non si riscontra la presenza di CAVITA' sia naturali che antropiche. Tali risultati portano a concordare l'inesistenza di condizioni di instabilità per l'area interessata da indagini.
- Per quanto riguarda le caratteristiche tipologiche del terreno, esso si presenta pianeggiante e libero da contratto locativo. Sono, altresì, assenti servitù (passive e/o attive), diritti, oneri e pesi di qualunque tipo ;

TUTTO CIO' PREMESSO e CONSIDERATO

DEDUCONO e fanno OSSERVARE quanto segue

Il PUC adottato sottopone le descritte porzioni fondiari di proprietà dei Deducenti a una disciplina urbanistico-edilizia assolutamente irrazionale e illegittima, sotto concorrenti profili.

Difatti, il concetto posto a base della Pianificazione Urbanistica è quello di evitare ulteriore consumo di suolo e privilegiare e rafforzare la produttività in zona agricola MA NEL CONTEMPO disciplina e regola ad USO RESIDENZIALE tutti quegli immobili realizzati nell'ultimo decennio in zona "F" e zona "D" SECONDO DISCUTIBILI MECCANISMI

AUTORIZZATIVI (Professor ing. Roberto Gerundo responsabile scientifico : **Relazione generale pag. 135**) . Infatti nella redazione del nuovo P.U.C. – *nel processo di normalizzazione delle unità abitative NON REGOLARI* - **tutti gli alloggi non regolari SONO STATI conteggiati nel computo del carico abitativo , onde evitare consumo di suolo non necessario.**

E' palese che la pianificazione del territorio urbano così effettuata porta all'evidenza di privilegiare e avvantaggiare chi ha edificato mercé DISCUTIBILI MECCANISMI AUTORIZZATIVI (*che il più delle volte sono stati oggetto di indagini sia della magistratura ordinaria che amministrativa e penale*) arrecando - di contro - un enorme danno alle persone rispettose delle leggi e dei regolamenti vigenti che hanno acquistato un lotto di terreno per regalare ai propri figli dei futuri alloggi da destinare ad abitazione principale dei rispettivi nuclei familiari (*che rappresentano all'incirca l'80% della popolazione ortese*). E' evidente, infatti , che il vincolo " ZONA G2 " : **AREE AGRICOLE URBANE di preminente VALORE ECOSISTEMA** " **normata dall'art. 74 della N. di A. allegata al medesimo P.U.C. – che destina un' ampia area - dalle caratteristiche chiaramente edificabile ed inserita in un contesto di un comparto urbanistico interamente edificato ad uso residenziale dotato di tutte le opere di urbanizzazioni necessarie - ad ospitare esclusivamente opere finalizzate al conseguimento della fruizione pubblica quale aree di sosta per ristoro , aree di esposizioni temporanee ecc. ecc.) . FINISCA per svuotare in maniere sensibile il contenuto del diritto di proprietà , incidendo sul godimento del bene e diminuendone DRASTICAMENTE il valore di mercato e quindi di scambio.**

Infine è da sottolineare che la stessa struttura del PUC risulta in contrasto con quanto affermato dal Professor ing. Roberto Gerundo - Responsabile scientifico nella Conferenza Tematica : *Un altro aspetto fondamentale da considerare , in sede di pianificazione , è il fatto che circa l'80% del territorio comunale di Orta di Atella sia rimasto agricolo. Ciò va considerato un grande servizio ecosistemico, senz'altro da tutelare, essendo un punto fondamentale per il rilancio del comune dal punto urbanistico ; si dovrà , quindi, evitare la disseminazione di insediamenti in zona agricola registrata in tante realtà limitrofe, che contravviene al principio di sostenibilità. ED ANCORA : Il prof. Gerundo ha chiarito che nella redazione del PUC si tenderà a confermare le aree residenziali non ancora edificate, al fine di rispettare le aspettative riguardanti quei suoli , ma che allo stesso tempo non sarà previsto ulteriore consumo di suolo.*

Le motivazioni esposte dai tecnici pianificatori per la scelta del vincolo (**Relazione generale e Norme tecniche di Attuazione**) lasciano , quantomeno perplessi , in quanto le stesse risultano addirittura in contrasto con le proposte e le indicazioni scaturite dalla Conferenza Tematica di supporto tecnico-scientifico.

RITENGONO

Che per una più equa e corretta redistribuzione e pianificazione del territorio , anche sotto il profilo dell'eventuale pseudo danno provocato , l' Amministrazione comunale di Orta di Atella deve farsi carico di MODIFICARE la destinazioni d'uso previste nel progetto del P.U.C. - adottato con verbale di Deliberazione della Commissione Straordinaria - con i poteri della Giunta Comunale- n. 94 del 06/11/2021 e pubblicato sul Bollettino Ufficiale della Regione Campania n. 109 del 22/11/2021 - del plesso fondiario oggetto della presente e per i motivi su esposti includere i suoli indicati in premessa nell'ambito del compendio di aree a destinazione residenziale e/o commerciale- direzionale e con attuazione mediante logica di comparto COSI come risultano classificate sia nel P.R.G. previgente che nel vecchio PUC annullato.

Orta di Atella li 12/01/22

Si allega :

1. *ISTANZA P.U.A. DEL 04/06/2012 prot. n. 9163*
2. *ISTANZA P.U.A. DEL 09/05/2018 prot. n. 10641*
3. *Stralcio mappa catastale*
4. *Stralcio PRG previgente*
5. *Art. 24 N. di A. allegata al PRG*
6. *Stralcio vecchio PUC annullato*
7. *Art.27 N. di A. allegata al vecchio PUC*
8. *Stralcio nuovo PUC*
9. *Art. 74 N. di A. del nuovo PUC adottato*
10. *Documento di identità dei richiedenti*

I deducenti

Luigi Piro

Elia Quarta



COMUNE DI ORTA DI ATELLA
Provincia di Caserta

"Comune insignito della Medaglia d'Argento al Merito Civile"

Settore: Politiche del Territorio - Servizio: Urbanistica



Prot. n° 1467 Urb del 01/07/2013

Prot.gen.n° 8518 del 01/07/2013

Pratica edilizia n°06 / 2012 Registro PUA (da citare nella corrispondenza)

→ **Sig. TIZZANO Tommaso**
Legale Rappr. Soc. "C.M. S.a.s. di Tizzano Tommaso & C."

Ditta richiedente
Via Rotondella n°46
81030 SANT'ARPINO (CE)

Sig. SCARANO Giuseppe
Legale Rappr. Società "COSTRUCENDO S.r.l."

Ditta richiedente
Via Ten. Alberto Barone n°72
80022 ARZANO (NA)

Sig. CARDILLO Antonio

Ditta richiedente
Via T. De Vivo n°46
81030 ORTA DI ATELLA (CE)

Sig. CARDILLO Giovanni
Legale Rappr. della "V.G. Immobiliare di Giovanni Cardillo"

Ditta richiedente
Via Cavour n°27
81030 ORTA DI ATELLA (CE)

Sig. DELL'AVERSANO Tommaso

Ditta richiedente
Via T. De Vivo n°42
81030 ORTA DI ATELLA (CE)

Sig.ra VARLETTA Anna

Ditta richiedente
Via G. Verdi n°59
81030 ORTA DI ATELLA (CE)

Sig. PISANO Michele

Ditta richiedente
Via A. De Gasperi n°5
81030 ORTA DI ATELLA (CE)

Sig.ra PISANO Salvina Alessandra

Ditta richiedente
Via A. De Gasperi n°5
81030 ORTA DI ATELLA (CE)

Oggetto: Richiesta P.U.A. di iniziativa privata in ZTO "C1 - Via San Nicola", ns. prot.n°9163 del 04/06/2012-.

Prot. gen.

COMUNE DI ORTA DI ATELLA
PROVINCIA DI CASERTA
PER RICEVUTA

Prot. 10647 del 09 MAG 2018

**RICHIESTA DI APPROVAZIONE
DI PIANO URBANISTICO ATTUATIVO**

Domanda di Approvazione di Piano Urbanistico Attuativo di iniziativa privata ai sensi dell'art. I-38 del RUEC

Al Responsabile del Settore Politiche del Territorio

Il sottoscritti soggetti proponenti il piano:

(nel caso di soggetti privati proprietari esclusivi)

- 1) FIORILLO ANTONIETTA nata a Orta di Atella (CE) il 20/11/1962, CF: FRLNNT62S60G130C, ivi residente alla via Toscanini n.14;
- 2) DELL'AVERSANO VINCENZO nato a Napoli il 15/02/1984 e residente in Orta di Atella (CE) via Tommaso De Vivo civ. 42 CAP. 81030, C.F. DLLVCN84B15F839Q
- 3) CARDILLO ANTONIO nato a ORTA DI ATELLA (CE) il 14/11/1954 e residente in ORTA DI ATELLA (CE) via TOMMASO DE VIVO civ. 46 CAP 81030
- 4) CARDILLO GIOVANNI nato a Caserta il 17/09/1983, nella qualità di rappresentante legale della società V.G. IMMOBILIARE DI GIOVANNI CARDILLO, con sede in Orta di Atella alla via Cavour n° 27;
P. I.V.A. _____
- 5) DELL'AVERSANO TOMMASO nato a Orta di Atella il 03/10/1953 e residente in Orta di Atella (CE) via Tommaso De Vivo civ. 42 CAP. 81030, C.F. DLLTMS53R03G130O
- 6) SCARANO GIUSEPPE nato a Grumo Nevano il 25/04/1942, nella qualità di rappresentante legale della società COSTRUENDO s.r.l., con sede in Arzano alla via Ten. Alberto Barone n° 72;
P. I.V.A. _____

CHIEDE/CHIEDONO L'APPROVAZIONE

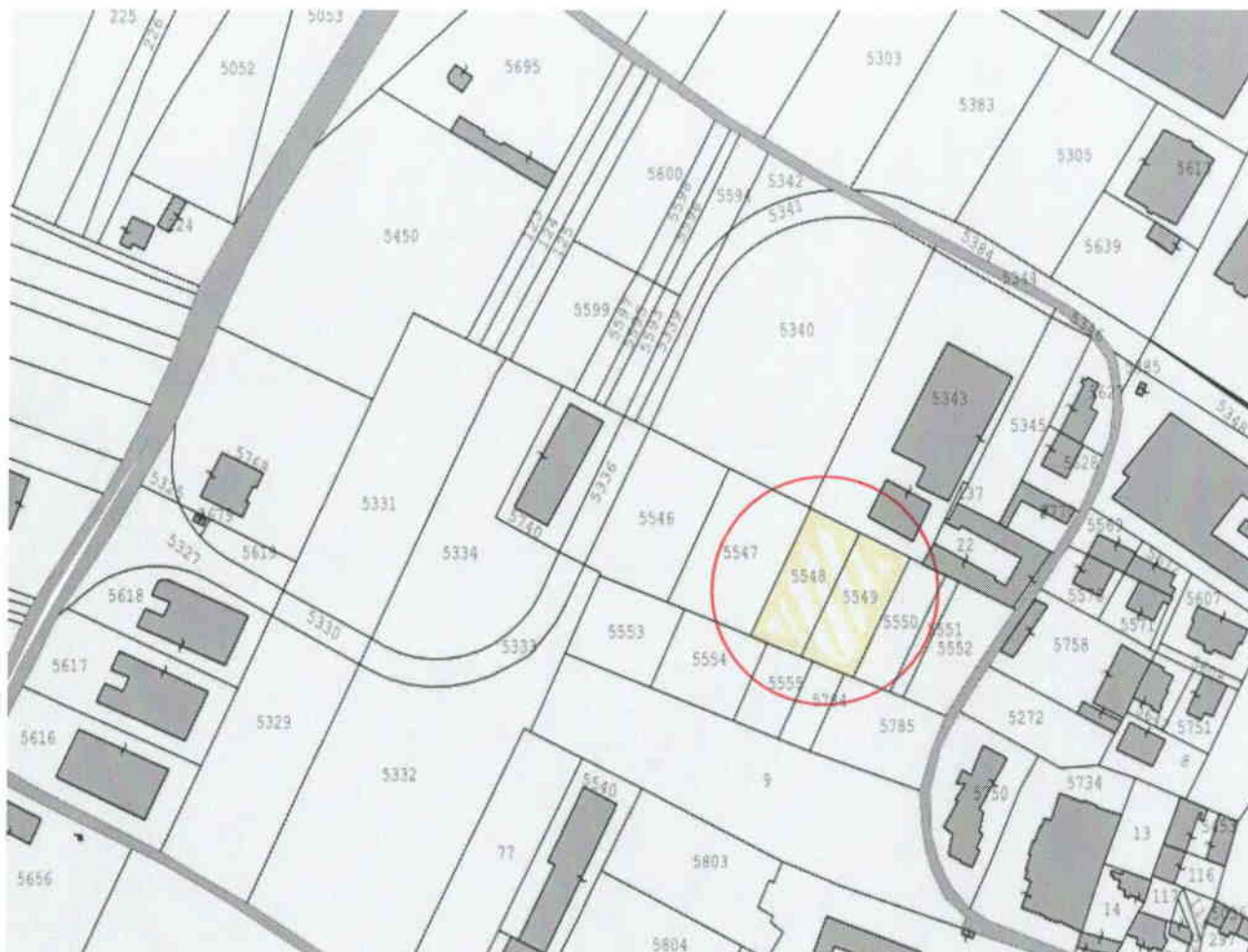
del Piano Urbanistico Attuativo (PUA) denominato : "PUA-pdL Via San Nicola"
avente valore di :

- Piano Particolareggiato (PP) o Piano di Lottizzazione (PdL) di cui alla legge 17 Agosto 1942, n. 1150
articoli 13 e 28;
- Piano di Recupero (PdR) di cui alla legge 5 Agosto 1978 n. 457;

a tal fine DICHIARA/DICHIARANO

- 1) Di avere titolo alla presentazione del Piano Urbanistico Attuativo in quanto:
-ad iniziativa privata unanime (proprietario dell'intero lotto)

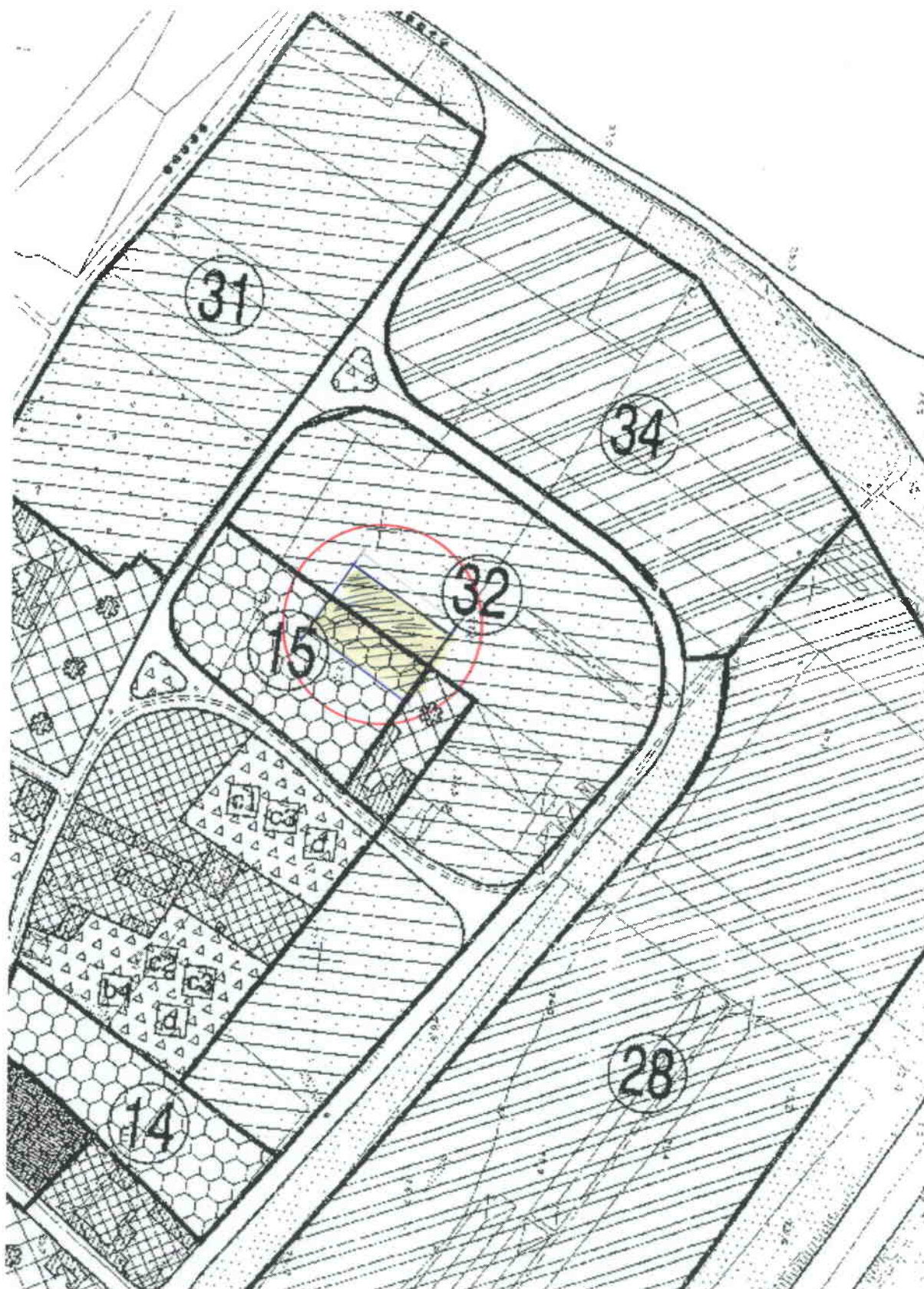
STRALCIO DI MAPPA CATASTALE



FOGLIO 8 PARTICELLE 5548 - 5549

STRALCIO PRG

Comune di Orta di Atella prot. 0001613 del 20-01-2022 arrivo



ART. 24 - ZONA "C 1"
(residenziale di nuova espansione)

Comprende le aree destinate alla nuova espansione residenziale ubicate ad integrazione del tessuto urbano parzialmente edificato , secondo direttrici di sviluppo già consolidate.

Tali aree, prevalentemente frazionate in piccoli appezzamenti, sono anche caratterizzate dalla sporadica presenza di edifici, singoli o a piccoli gruppi, di entità tale da non consentirne la classificazione in zona B.

Gli interventi sono rivolti alla realizzazione , previa approvazione di piani attuativi (P.d.L.) , la futura espansione del centro urbano secondo una tipologia insediativa simile a quella esistente.

• **Parametri d'intervento :**

UMI = mq.	3.000
I t = mc./mq.	1,05
I f = mc./mq.	1,50
L m = mq.	400
R c = mq./mq.	0,33
H = ml.	11,00
N p = n°	3
D c = ml.	H/2 (minimo ml.5,00)
D f = ml.	H (minimo ml.10,00)

• **Destinazioni d'uso :**

Residenza ed attività connesse, quali le attività commerciali al dettaglio, le attività terziarie e quelle per il tempo libero.

Sono escluse le attività produttive industriali , quelle artigianali con oltre cinque addetti per azienda, con lavorazioni nocive e/o incompatibili con le prescrizioni del Piano di Zonizzazione Acustica .

• **Attrezzature pubbliche :**

Sono soddisfatte in parte nelle zone destinate a standards adiacenti, ed in parte dovranno essere previste negli strumenti attuativi , così come previsto dalle norme specifiche.

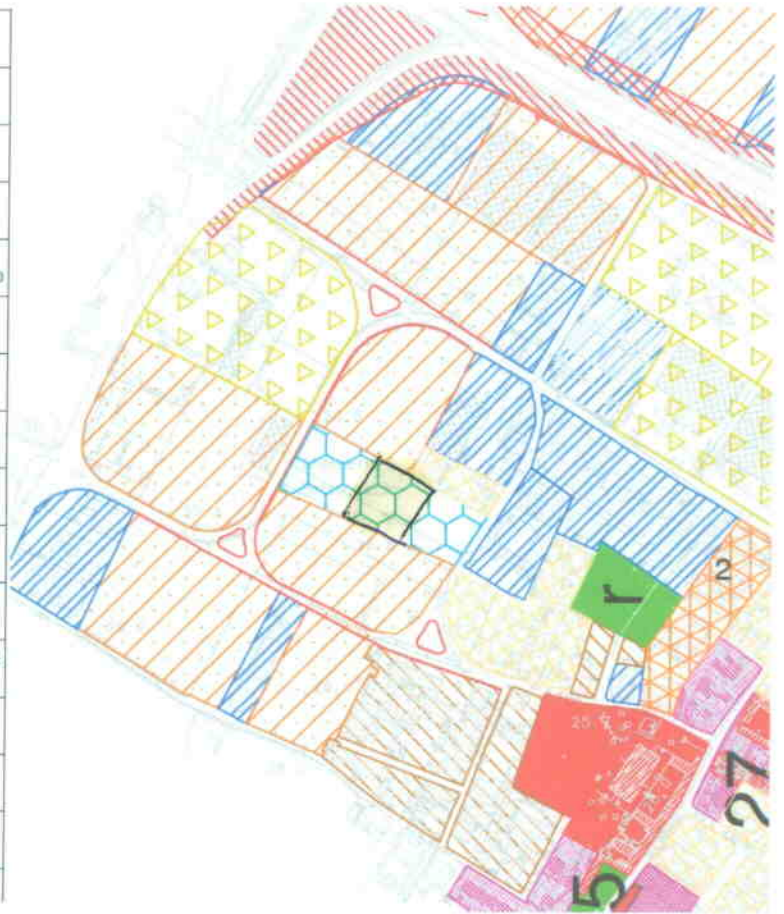
• **Modalità d'attuazione:**

A) L'edificazione generalmente è subordinata alla formazione di piani attuativi (P.d.L.) estesi all'intero ambito o, in subordine, estesi ad ambiti aventi superficie territoriale minima pari a 3.000 mq.

B) Nei casi in cui ricorrono le circostanze di cui al 5° c. dell'art. 31 della L. 1150/42 , e sue successive modifiche ed integrazioni, è consentito l'intervento edilizio diretto.

STRALCIO PUC _ DELIBERA G.C. N. 4 05/07/2014

LEGENDA	
	EDIFICI VINCOLATI
	A CENTRO STORICO
	B ₁ CENTRO URBANO ZONA RESIDENZIALE EDIFICATA SATURA
	B CENTRO URBANO ZONA RESIDENZIALE DI COMPLETAMENTO
	B ₂ ZONA RESIDENZIALE EDIFICATA DI RECUPERO URBANO
	C ₁ ZONA RESIDENZIALE DI ESPANSIONE A VERIFICA DELL'ESISTENTE
	C ₂ ZONA RESIDENZIALE DI ESPANSIONE
	C ₃ ZONA MISTA DI RIQUALIFICAZIONE URBANISTICA E AMBIENTALE
	D ₁ INSEDIAMENTI PRODUTTIVI DI TIPO MANIFATTURIERO A CARATTERE ARTIGIANALE E/O INDUSTRIALE
	D ₂ INSEDIAMENTI PRODUTTIVI DI TIPO COMMERCIALE-DIREZIONALE-TURISTICO
	D ₃ INSEDIAMENTI PRODUTTIVI CON PROBABILE RISCHIO RILEVANTE (DIRETTIVA SEVESO III)
	E AGRICOLA
	F ATTREZZATURE E INFRASTRUTTURE DI INTERESSE COLLETTIVO
	SRA SORGENTE DI RISCHIO AMBIENTALE
	VPR VERDE PRIVATO DI RISPETTO



Art.26

Zona "Ca – residenziale di espansione a verifica dell'esistente"

1. Le ZTO "Ca" del PUC comprendono tutto il tessuto urbano già classificato nel PRG come "C2", che attualmente risulta in buona parte edificato per interventi di tipo diretto (invocando le circostanze di cui al 5° comma dell'art. 31 della L. 1150/42, oggi comma 2 art. 1 del TU Edilizia), senza mai aver ricevuto (contrariamente alle indicazioni del PRG) una pianificazione attuativa.

2. Nelle ZTO "Ca" potrà procedersi ad interventi tesi alla trasformazione urbana soltanto attraverso la definizione di un PUA "postumo", di cui al precedente articolo 8, lettera f), esteso ad ogni comparto in cui la ZTO è divisa, ovvero ad ambiti di "Sm" non minore di 6.000mq.

I parametri utili al proporzionamento e verifica del PUA "postumo" sono:

Indice di fabbricabilità territoriale per residenze	ITr	=	0,90 mc/mq
Indice di fabbricabilità fondiaria	IF	=	1,40 mc/mq
Superficie minima di intervento (il minore dei due valori)	Sm	=	intero comparto = 6.000 mq.
Rapporto di copertura	RC	=	0,33 mq/mq
Lotto minimo	Lm	=	500 mq
Altezza max degli edifici	H _{max}	=	11,00 ml
Numero dei piani	NP	=	n°3
Distanza minima tra gli edifici in arretrato	De	=	H _{max} – min. 10,00 mt.
Distanza minima dai confini per edifici in arretrato	Dc	=	H _{max} /2- min. 5,00 mt.

3. Fermo restando l'applicazione delle sanzioni obbligate dalla legge primaria, nonché le attività di controllo obbligatorie per legge di repressione dell'abusivismo edilizio ex art. 27 e segg. TU Edilizia, prima delle verifiche di legittimità sugli immobili, successivamente all'approvazione dei PUA "postumi", sugli edifici esistenti sono consentiti solo gli interventi indicati al precedente articolo 8, lettera e.2.).

4. Anche nelle more dell'attuazione della trasformazione urbana, non è consentito l'uso del suolo ai fini agricoli.

Art.27

Zona "Cb – residenziale di espansione"

1. La ZTO "Cb" del PUC comprende le aree non ancora interessate da fenomeni di edificazione, ma posizionate sul territorio, in maniera tale da costituire la naturale futura zona di espansione residenziale del paese.

2. Nella ZTO sono praticabili interventi muniti di titolo abilitativo diretto – permesso di costruire o equipollenti – solo sugli edifici esistenti e limitatamente alle indicazioni del precedente articolo 8, lettera e.1.).

3. In essa potrà procedersi ad interventi tesi alla trasformazione urbana soltanto attraverso la definizione di un PUA con carattere di Piano di Lottizzazione ovvero di Piano Particolareggiato Esecutivo, di cui al precedente articolo 8, lettera b), esteso ad ogni comparto in cui la ZTO è divisa, ovvero ad ambiti di "Sm" non minore di 3.000mq.

I parametri utili al proporzionamento del PUA sono:

Indice di fabbricabilità territoriale	IT	=	1,05 mc/mq
Indice di fabbricabilità territoriale per residenze	ITr	=	0,90 mc/mq
Indice di fabbricabilità territoriale non residenziale e/o per uso e/o interesse pubblico	ITp	=	0,15 mc/mq

Indice di fabbricabilità fondiaria	IF	= definito dal PUA
Superficie minima di intervento (il minore dei due valori)	Sm	= intero comparto = 3.000 mq.
Rapporto di copertura	RC	= definito dal PUA
Lotto minimo	Lm	= definito dal PUA
Altezza max degli edifici	H _{max}	= 11,00 m
Numero dei piani	NP	= n°3
Distanza minima tra gli edifici in arretrato	De	= H _{max} - min. 10,00 mt.
Distanza minima dai confini per edifici in arretrato	Dc	= H _{max} /2 - min. 5,00 mt.

Lo strumento attuativo potrà essere proposto ad iniziativa di privati, ovvero potrà essere predisposto dalla Pubblica Amministrazione.

4. Per comparti edificatori residuali, di superficie non superiore a 2.000mq, è consentita la edificazione diretta, senza la procedura dei PUA, fermo restando l'obbligo di cedere le superfici necessarie per gli standard urbanistici, o in alternativa procedere alla loro monetizzazione.

5. Nelle more dell'attuazione della trasformazione urbana, è consentito l'uso del suolo ai soli fini agricoli.

Art. 28

Zona "Cc - mista di riqualificazione urbanistica ed ambientale"

1. Le ZTO "Cc" sono il "Milieu urbanistico" di Orta di Atella, l'Ambito Urbano in cui sono presenti edificazioni di vario tipo e specie, in genere incompatibili con le destinazioni d'uso precedentemente previste dal PRG e/o con le sue Norme di Attuazione, ovvero non sono presenti idonee Opere di Urbanizzazione Primaria.

In linea di massima, comprendono buona parte del tessuto urbano già destinato nel PRG ad impianti produttivi (quindi, precedentemente classificato come "D1"- "D2"- "D3"- "D4"- "D5"), a zone di standard e di servizi pubblici (quindi, precedentemente classificato come "F" e "S"); vi sono anche episodi costruttivi nella zona "E", nelle fasce di rispetto stradale (che il PRG considerava alla stregua di ZTO), all'interno della fascia di rispetto cimiteriale.

Le ZTO "Cc" risultano fortemente connotate da edifici eseguiti in base a PdC oggi (quasi tutti) annullati per una o più delle concause seguenti (le più frequenti):

- mancata preventiva esistenza di PUA,
- difformità essenziali di destinazione d'uso (quella attualmente più presente è la "civile abitazione"),
- modifica in eccesso dei parametri urbanistici rispetto a quelli del PRG (maggiore numero di piani, maggiore altezza, minore distanza tra edifici, ecc.),
- assoluta incompatibilità dell'edificio con le previsioni di zona (quelli realizzati con titoli abilitativi edilizi del tutto fantasiosi in ZTO "F" ed "S"),
- esecuzione di interventi di tipo diretto (invocando le circostanze di cui al 5° comma dell'art. 31 della L. 1150/42²⁴), in parti del territorio comunale del tutto prive di urbanizzazioni.

2. Per gli immobili abusivi o affetti da difformità essenziali o con permessi annullati si continuerà a procedere con le sanzioni previste dalla legge, sempre che non siano ritenute dal Settore competente applicabili le ipotesi di cui agli artt. 36 e 38 TU Edilizia, fissate dalla legge primaria, e laddove richieste dagli interessati nei tempi previsti dalle norme.

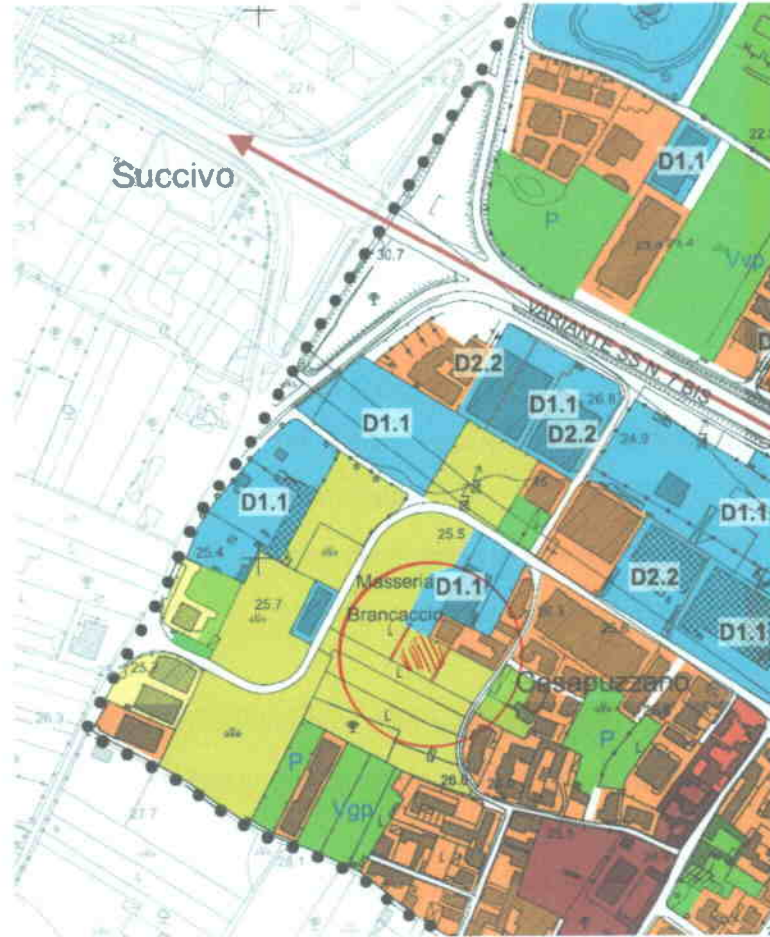
3. Sulle aree libere, per attuare la riqualificazione urbanistica ed ambientale della ZTO "Cc", per realizzare un razionale inserimento territoriale ed urbano degli insediamenti e per

²⁴ Oggi comma 2 art.12 TU Edilizia

STRALCIO PUC _ DELIBERA C.S. N. 94 DEL 06/11/2021

VALE
(CE)

- Zona A1 - edilizia tradizionale e di pregio
 - Zona A2 - tessuto di antico impianto
 - Zona B1 - urbanizzazione recente saturata
 - Zona B2 - urbanizzazione recente incompiuta
 - Zona D - aree a prevalenza produttiva
- D1 - aree produttive esistenti e di progetto
 D1.1 - esistenti
 D1.2 - di progetto
- D2 - aree produttive dismesse o incomplete
 D2.1 - all'interno del centro abitato
 D2.2 - al di fuori del centro abitato
- D3 - area turistico-ricettiva da ripristinare
- Zona E1 - aree agricole di interesse strategico
 - Zona E2 - aree agricole di preminente valore paesaggistico
 - Zona F - attrezzature di interesse generale
- F1 - istruzione superiore
 F2 - impianto di depurazione
- Delimitazioni territoriali
- DI PROGETTO**
- Verde
 verde di arredo urbano
 verde per il gioco e lo sport
 Istruzione di base
 Parcheggi
 Interesse comune e/o tecnologico
 Attrezzature religiose
- G1 - verde di sistemazione fondaria
 - G2 - aree agricole urbane di preminente valore ecologico
- Vvp
Vgp
Sp
Pp



ed
tale

copi

ola,

tire

e di

ri in

dei

ri di

tive

e a

o e

e e

per

ogia

o al

ate

alle